

MODULARIO
F. fog. rend. 400



MINISTERO DELLE FINANZE
DIREZIONE GENERALE DEL CATASTO E DEI SS.TT.EE.
CATASTO EDILIZIO URBANO (RDL 13-4-1939, n. 652)

MOD. AN (CEU)

LIRE
400

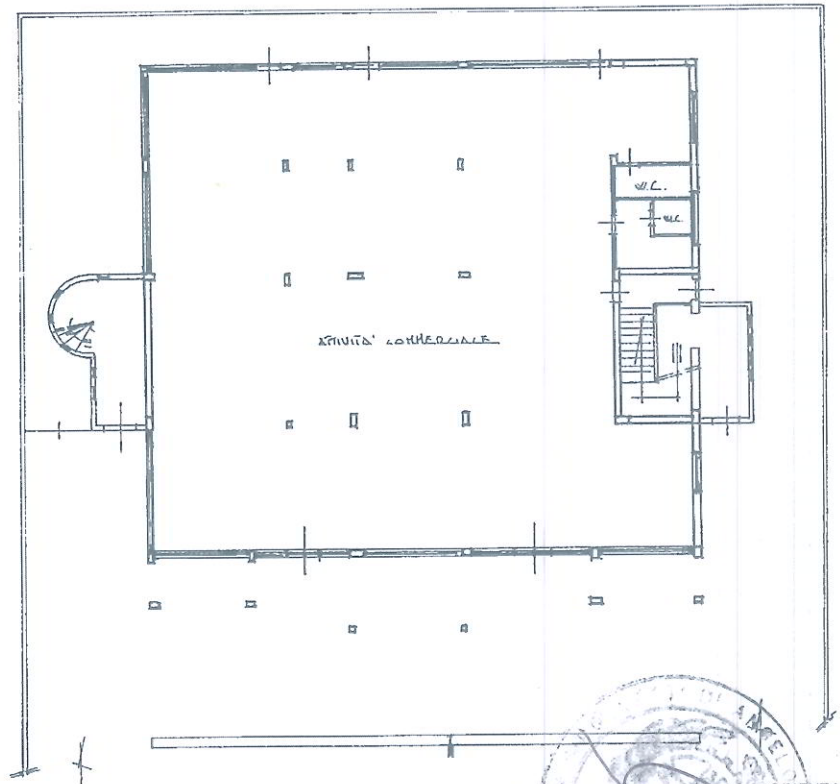
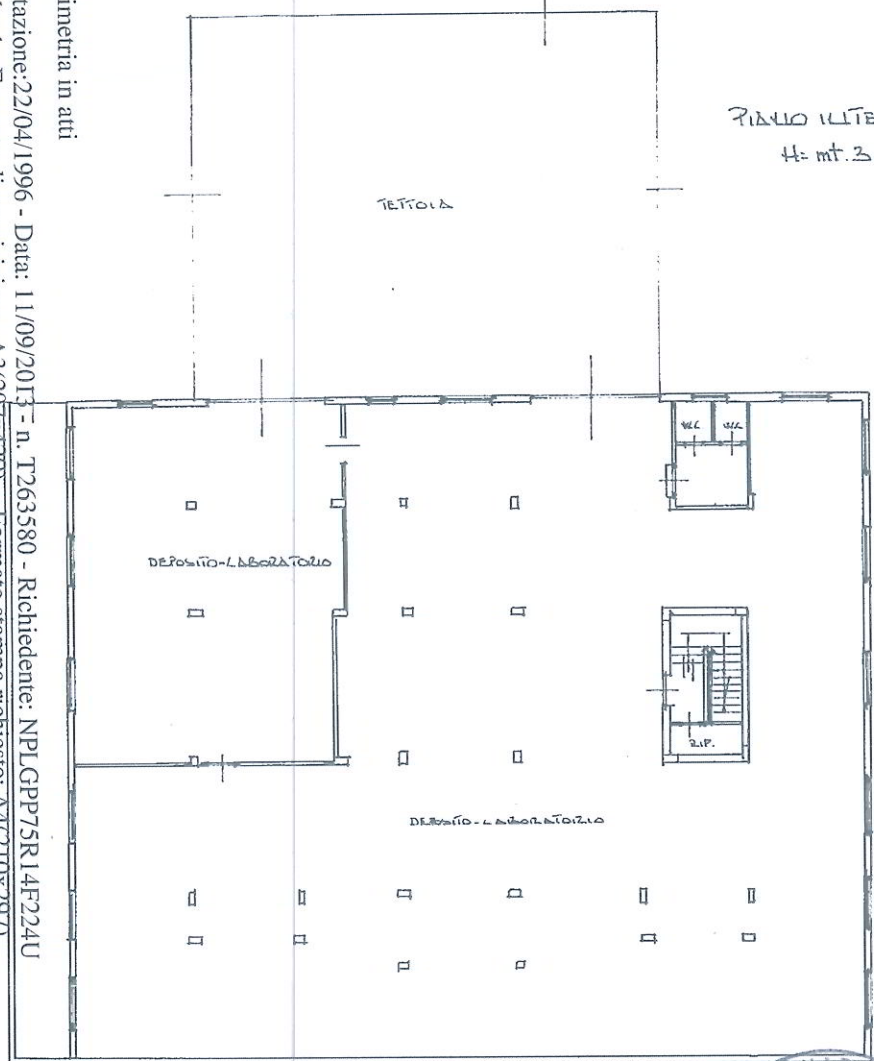
Planimetria di u.i.u. in Comune di S.S. COSMA E DAMIANO Via F. BARACCA civ.

Ultima planimetria in atti

Data presentazione: 22/04/1996 - Data: 11/09/2013 - n. T263580 - Richiedente: NPLGPP75R14F224U
Totale schede: 1 - Formato di acquisizione: A3(297x420) - Formato stampa richiesta: A4(210x297)

PIANO INTERRATO
H: mt. 3,60

PIANO TERRA
H: mt. 3,90




ORIENTAMENTO

SCALA DI 1:200

MARCA DA BOLLO
Ministero dell'Economia e delle Finanze
€16,00
SEDI CI/00

00008735 00005C40 W00W001
00014119 28/10/2015 17:34:23
4578-00088 72BC27977DE75544
IDENTIFICATIVO : 01130272244730

0 1 13 027224 473 0



Stampa circolare: UFFICIO CATASTALE SANTI COSMA E DAMIANO

Stampa circolare: UFFICIO CATASTALE SANTI COSMA E DAMIANO

Stampa rettangolare: 22 APR. 1996

Stampa rettangolare: 20 APR. 1996

Stampa rettangolare: 2266

Dichiarazione di N.C. <input type="checkbox"/>	Compilate dal <u>GEOM. ULLIANO PAOLO</u> <small>(Ritolo cognome e nome)</small>
Denuncia di variazione <input checked="" type="checkbox"/>	
Identificativi catastali F. <u>55</u> n. <u>582</u> sub. <u>3</u> 10 metri	Isritto all'albo de: <u>GEOMETRI</u> della provincia di <u>LATINA</u> 20 APR. 1996 Firma <u>Paolo Ulliano</u>
	CONSERVATO ALL'UFFICIO <u>ERARIO</u> 22 APR. 1996 2266